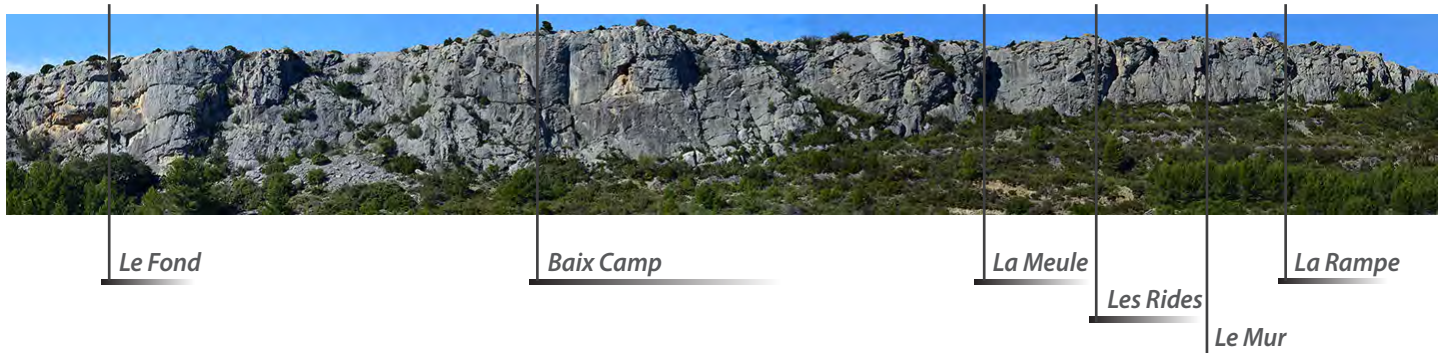




# Les Abeilles



Site conventionné FFME




## Topo d'escalade 2016



La Rampe

1 La rampe	6a	B
2 La rampe directe	5a	B
3 La ballustrade	5c	B
4 L'arbre mort	5b+	B
5 La cactée	5b+	B

6 Les trous	6b+	B
7 Champ liryç	5b	B
8 La verrue	4c	B
9 Le col	5a	B



1	<i>Bellissime</i>	6a	B
2	<i>Les abeilles</i>	6a+	B
3	<i>Pas heureuse</i>	6b	B
4	<i>Pas triste</i>	6b+	B
5	<i>Quand les pieds touchent par terre</i>	6b+	B

6	<i>Que dalle</i>	6c+	B
7	<i>Gros ventre</i>	7a	B
8	<i>Bonjour les doigts</i>	7a	B
9	<i>La coralie</i>	6c	B
10	<i>Retraite ondulatoire</i>	6c+	P




1	<i>Les rides</i>	5a	B
2	<i>Panne droite</i>	4c	B
3	<i>Dièdre râpeux</i>	5b	B
4	<i>Rapeuse directe</i>	6a	B
5	<i>La charlie</i>	5c+	B
6	<i>Toi toi mon toit</i>	6a	B



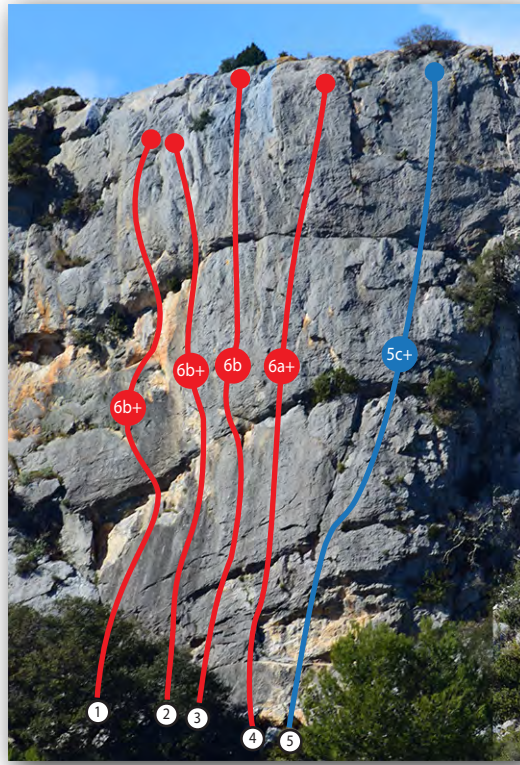
1	<i>Catachristophe</i>	5a	B
2	<i>La lime</i>	5c+	B
3	<i>La féliforme</i>	5c	B
4	<i>La faille</i>	5b+	B
5	<i>Montée aux enfers</i>	5b	B
6	<i>Casse tête</i>	5a	B

7	<i>Toit pas moi</i>	5a	B
8	<i>La B.A.</i>	4c+	B
9	<i>Félorouge</i>	5b	B
10	<i>L'adroite</i>	5c	B
11	<i>Arc de cercle</i>	6a+	B



1	<i>Groland</i>	6c+	B
2	<i>Un canard dans la mare</i>	6b+	B
3	<i>J'irai demain</i>	7a+	B
4	<i>Les cailles cassées</i>	6c	B
5	<i>L'écaille décollée</i>	6a / 6c	B / P
6	<i>La petitoune deviendra grande</i>	5b+	B

7	<i>Tout ça pour toit</i>	6b+	P
8	<i>Dans les étoiles</i>	6a	B
9	<i>Bras de Vénus</i>	5b+	B
10	<i>Pied beau</i>	5b	B
11	<i>Bras cassé</i>	5b	B
12	<i>Pied carré</i>	5b+	B



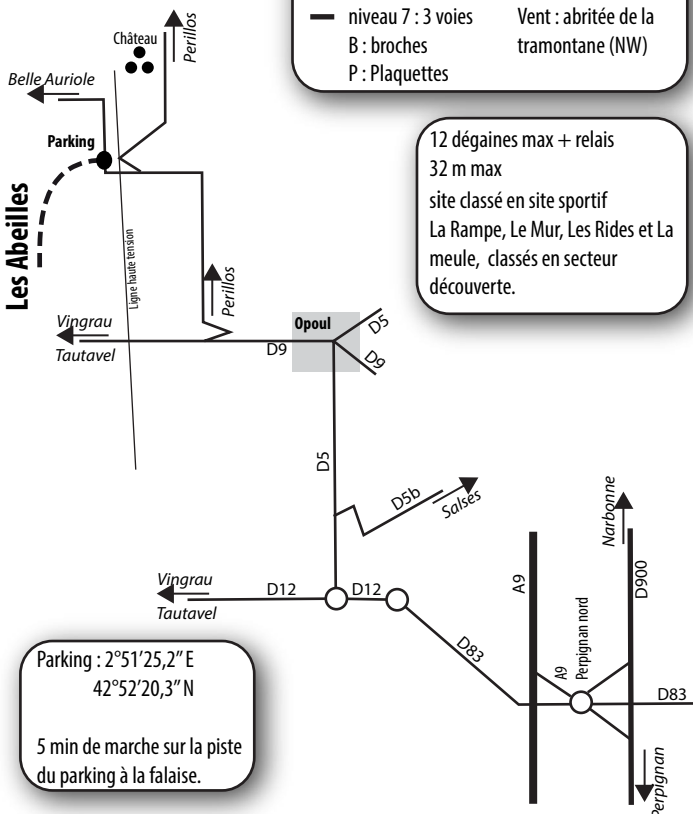
1	A la verticale de l'été	6b+	B
2	Sombrero	6b+	B
3	Glandouille	6b	B
4	Les cigales	6a+	P
5	Pulco citron	5c+	P



Comité départemental Pyrénées Orientales  
fédération française des clubs alpins et de montagne

- niveau 4 : 2 voies      53 voies
- niveau 5 : 25 voies    Orientation : Sud Est
- niveau 6 : 23 voies    Soleil : jusqu'à 16h
- niveau 7 : 3 voies     Vent : abritée de la tramontane (NW)
- B : broches
- P : Plaquettes

12 dégaines max + relais  
32 m max  
site classé en site sportif  
La Rampe, Le Mur, Les Rides et La meule, classés en secteur découverte.



Parking : 2°51'25,2" E  
42°52'20,3" N  
5 min de marche sur la piste du parking à la falaise.

L'escalade est une activité sportive régie par des règles de pratique précises. Respectez-les !

Une formation préalable à l'utilisation du matériel d'escalade et aux techniques de sécurité est indispensable.

Il est rappelé que les secteurs d'escalades représentent une zone de danger pour les non-initiés et que la pratique de l'escalade s'effectue sous la seule, pleine et entière responsabilité des pratiquants, ces derniers restant entièrement et uniquement responsables des modalités et conséquences liées à la pratique de ce sport.

Les informations contenues dans ce topo guide ne peuvent en aucun cas se substituer à une connaissance approfondie de l'activité.

Les auteurs de ce topo ne peuvent être tenus responsables d'une mauvaise interprétation du secteur décrit, de la présence d'erreurs ou d'omissions.

Si vous constatez un incident (équipement endommagé, chutes de pierres...), contactez le CD FFME au 09 71 21 96 53 ou sur le site FFME <http://www.ffme.fr/Escalade/> l'annuaire des falaises en France/alerter le gestionnaire du site.

Vous pouvez nous aider en entretenant les chemins d'accès, en nettoyant une voie de sa végétation... Merci.